



**LIETUVOS AUTOMOBILIŲ KELIŲ DIREKCIJA  
PRIE SUSISIEKIMO MINISTERIJOS**

VšĮ Transporto kompetencijų agentūrai

Nr. (14.3E)

I

Nr.

**DĖL DUOMENŲ APIE VALSTYBINĖS REIKŠMĖS KRAŠTO KELIO NR. 108 VIEVIS-  
MAIŠIAGALA–NEMENČINĖ ILGĮ PATEIKIMO**

Lietuvos automobilių kelių direkcija prie Susisiekimo ministerijos (toliau – Kelių direkcija) pasiūlė Vilniaus rajono savivaldybei (toliau – Savivaldybė) perimti Savivaldybės nuosavybės valstybinės reikšmės krašto kelio Nr. 108 Vievis–Maišiagala–Nemenčinė (toliau – kelias Nr. 108) dalį, kuriai Nemenčinės m. suteiktas Užupio g. pavadinimas. (unikalus Nr. 4400-4727-1252).

Perdavus Savivaldybės nuosavybės kelio Nr. 108 dalį, turės būti patikslintas valstybinės reikšmės automobilių kelių sąrašas, patvirtintame Lietuvos Respublikos Vyriausybės 1999 m. birželio 9 d. nutarimu Nr. 757 „Dėl valstybinės reikšmės automobilių kelių sąrašo patvirtinimo“, įrašytas kelio Nr. 108 ilgis.

Atsižvelgiant į tai, kad į rengiamą Lietuvos Respublikos Vyriausybės nutarimo projektą dėl valstybinės reikšmės automobilių kelių sąrašo pakeitimo reikės nurodyti pasikeitusį kelio Nr. 108 ilgį, prašome Kelių direkcijai pateikti duomenis apie kelio Nr. 108 *ilgį*, kurį bus galima įrašyti į rengiamą Vyriausybės nutarimo projektą dėl valstybinės reikšmės automobilių kelių sąrašo pakeitimo.

**PRIDEDAMA:**

1. Perduodamos kelio Nr. 108 dalies kadastrinių duomenų bylos kopija, 8 lapai.
2. Perduodamos kelio Nr. 108 dalies schema ir Nekilnojamojo turto registro centrinio duomenų banko išrašo kopija, 9 lapai.

Administravimo departamento direktorius

Remigijus Lipkevičius

R. Česnulevičienė, tel. (8 5) 232 9697, el. p. [rasa.cesnuleviciene@lakd.lt](mailto:rasa.cesnuleviciene@lakd.lt)

### Kelio/gatvės ir jo sudėtinių dalių kadastro duomenys

Unikalus Nr.: 4400-4727-1252

Matavimų data: 2017-09-26

Pavadinimas: Krašto kelias Nr. 108 Vievis - Maišiagala - Nemenčinė


Adresas: Vilniaus r. sav. Vilniaus r. sav. teritorija /

Paskirtis:	Kelių	Fizinio nusidėvėjimo procentas, %:	75
Kelio numeris:	108	Statinio statybos pabaigos metai:	1967
Kelio ruožas:	53.281-53.694 km.	Statinio rekonstravimo pabaigos metai:	
Kelio ruožo ilgis, km:	0.413	Statinio papr. remonto pabaigos metai:	
Kelio reikšmė:	Valstybinės	Statinio kap. remonto pabaigos metai:	
Kelio / gatvės kategorija:	Ketvirta		

Aprašymas: Ypatingas statinys

Kelias, kelio sudėtinės dalys	Mato vienetas	Kiekis
1	2	3
Kelias	km	0.413
Kelio sankryža	vnt.	2

Parengė Darbų vadovė Diana Levanienė

Organizacija: UAB "Kelprojektas", kodas: 234004210, buveinės (deklaruotas) adresas: Kaunas, I. Kanto g. 25

Matininkė Diana Levanienė, kvalifikacijos pažymėjimo Nr. 2M-M-2325, el. pašto adresas (-ai): diana.mikelskyte@gmail.com

Kelio ir jo sudėtinių dalių įkainojimas (perkainojimas)

Adresas Vilniaus r. sav. Vilniaus r. sav. teritorija /

Pavadinimas Krašto kelias Nr. 108 Vievis - Maišiagala - Nemenčinė

Kelio reikšmė Valstybinės

Unikalus Nr. 4400-4727-1252

Žymėjimas 1-26

Paskirtis Kelių

Matavimų data 2017-09-26

Kelio numeris 108

Kelio sudėtinės dalies pavadinimas	1	Vertės nustatymo data	Įkainojimas (I), Perkainojimas (P)	Atskaitos taškai	Kasmetinis vertės mažinimo koeficientas	Matavimo vienetas	Kiekis	Kainynas ir lentelė	Vieneto statybos vertė po indeksavimo, Eur	Atkūrimo kaštai (statybinė vertė), Eur	Nusidėvėjimas %	Atkurtiamoji vertė, Eur	Vietovės pataisos koeficientas	Vidutinė rinkos vertė, Eur	
														13	14
Kelio atkarpa 1-26		2017-09-26	I	1-26	5	km	0,413	NTK2017-3.1.6	416990	172000	75	43100	1	43100	43100



\* 1 0 7 5 3 5 4 9 0 3 \*



Organizacija: UAB "Kelprojeckas", kodas: 234004210, buveinės (deklaruotas) adresas: Kaunas, I. Kanto g. 25

Matininkė Diana Levanienė, kvalifikacijos pažymėjimo Nr. 2M-M-2325, el. pašto adresas (-ai): diana.mikelskyte@gmail.com

Kelio važiuojamosios dalies ir žemės sankasos kadastro duomenys

Adresas Vilniaus r. sav. Vilniaus r. sav. teritorija /

Unikalus Nr. 4400-4727-1252

Žymėjimas 1-26

Pavadinimas Krašto kelias Nr. 108 Vievis - Maišiagala - Nemenčinė

Paskirtis Kelių

Matavimų data 2017-09-26

Kelio reikšmė Valstybinės	Kelio numeris 108				Kategorija Kėtvirta				Eismo juostų skaičius Dvi				Kelio ilgis, km. 0,413			
	Ruožo su vienodais kelio dangos ir sankasos pločiais ir tipais pradžia		koordinatės		Ruožo su vienodais kelio dangos ir sankasos pločiais ir tipais pabaiga		koordinatės		Kelio plotis, m		Kelio sankasos plotis, m		Kelio sankasos tipas		Kelio dangos plotis, m	
	atskaitos duomenys ašyje taško Nr.	km	X	Y	atskaitos duomenys ašyje taško Nr.	km	X	Y	Kelio plotis, m	Kelio sankasos plotis, m	Kelio sankasos tipas	Kelio dangos plotis, m	Kelio dangos rūšis	Rekonstravimo pabaigos metai	Kap. remonto pabaigos metai	Papr. remonto pabaigos metai
Kelio sudėtinės dalies pavadinimas																
Kelio atkarpa 1-26	1	53.281	6079287,93	594236,66	26	53.694	6078926,65	594054,37	0,413	1967	20,27	20,27	Pylimas	7,21	Asfaltbetonis	

Parengė Darbų vadovė Diana Levanienė





Organizacija: UAB "Kelprojektas", kodas: 234004210, buveinės (deklaruotas) adresas: Kaunas, I. Kanto g. 25

Matininkė Diana Levanienė, kvalifikacijos pažymėjimo Nr. 2M-M-2325, el. pašto adresas (-ai): diana.mikelskyte@gmail.com

Kelio sankryžų, tiltų, viadukų, estakadų, pralaidų, autobusų sustojimo ir poilsio aikštelių, šviesoforų, kelio oro sąlygų stebėjimo ir transporto apskaitos įrenginių kadastro duomenys

Adresas Vilniaus r. sav. Vilniaus r. sav. teritorija /

Pavadinimas Krašto kelias Nr. 108 Vievis - Maišiagala - Nemenčinė

Kelio reikšmė Valstybinės Kelio numeris 108

Unikalus Nr. 4400-4727-1252

Žymėjimas 1-26

Paskirtis Kelių

Matavimų data 2017-09-26

Kelio sudėtinės dalies pavadinimas	Atskaitos duomenys ašyje		Centro koordinatės		Statybos pabaigos metai	Medžiaga	Mato vienetas	Kiekis	Kelio pusė	Kliūties pavadinimas	Rekonstravimo pabaigos metai	Kap. remonto pabaigos metai	Papr. remonto pabaigos metai
	taško Nr.	km	X	Y									
1	2	3	4	5	6	7	8	9	10	11	12	13	14
Kelio sankryža 18	18	53.431	6079148,11	594196,88	1967	Asfaltbetonis	vnt.	1					
Kelio sankryža 22	22	53.593	6079012,12	594109,68	1967	Asfaltbetonis	vnt.	1					



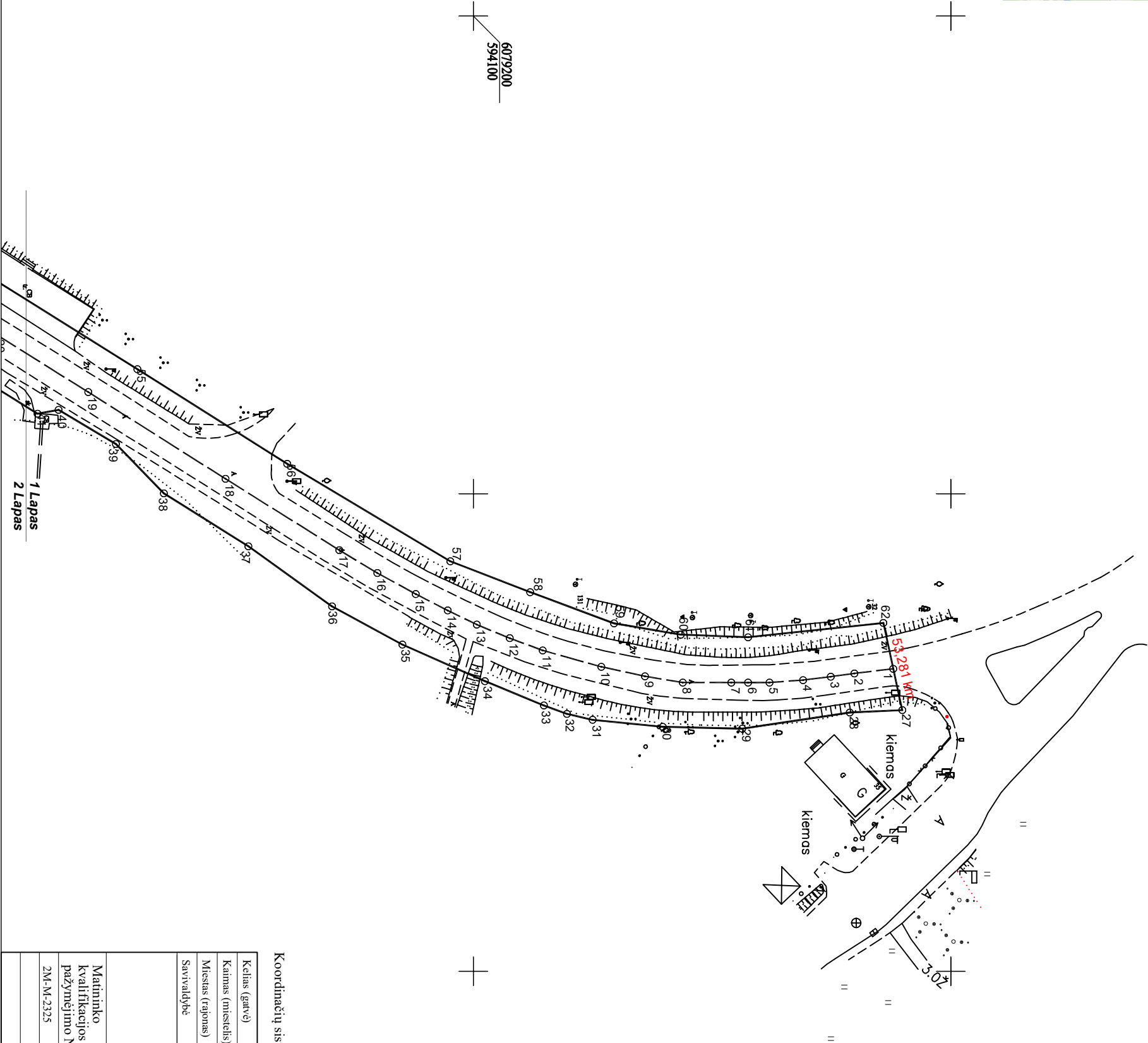
Parengė Darbų vadovė Diana Levaniienė



Išdėstymo schema



KELIO PLANAS M 1:1000



Koordinatų sistema : LKS-94

Kelias (gatvė)	Krašto kelias Nr. 108 Vėvis-Maištingala-Nemėnė		
Kaimas (miestelis)			
Miestas (rajonas)	Vilniaus r.		
Savivaldybė	Vilniaus r. sav.		



KELPROJEKTAS

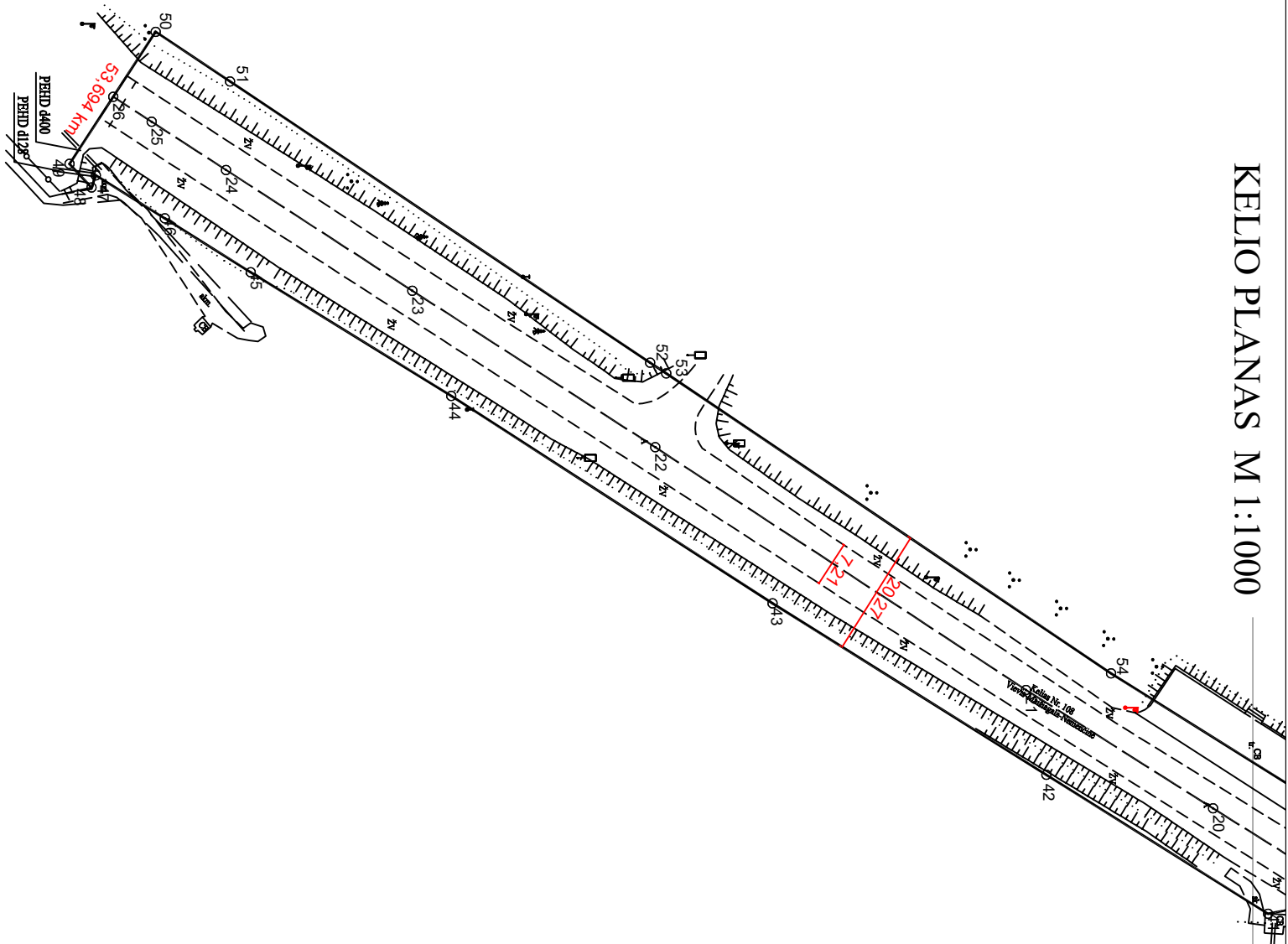
KELPROJEKTAS			
Matrininko kvalifikacijos pažymėjimo Nr.	Parašas	Vardas ir pavardė	Data
2M-M-2325		Diana Levantienė	2017-09-26
			A.V.





KELIO PLANAS M 1:1000

1 Lapas  
2 Lapas



6078900  
594000

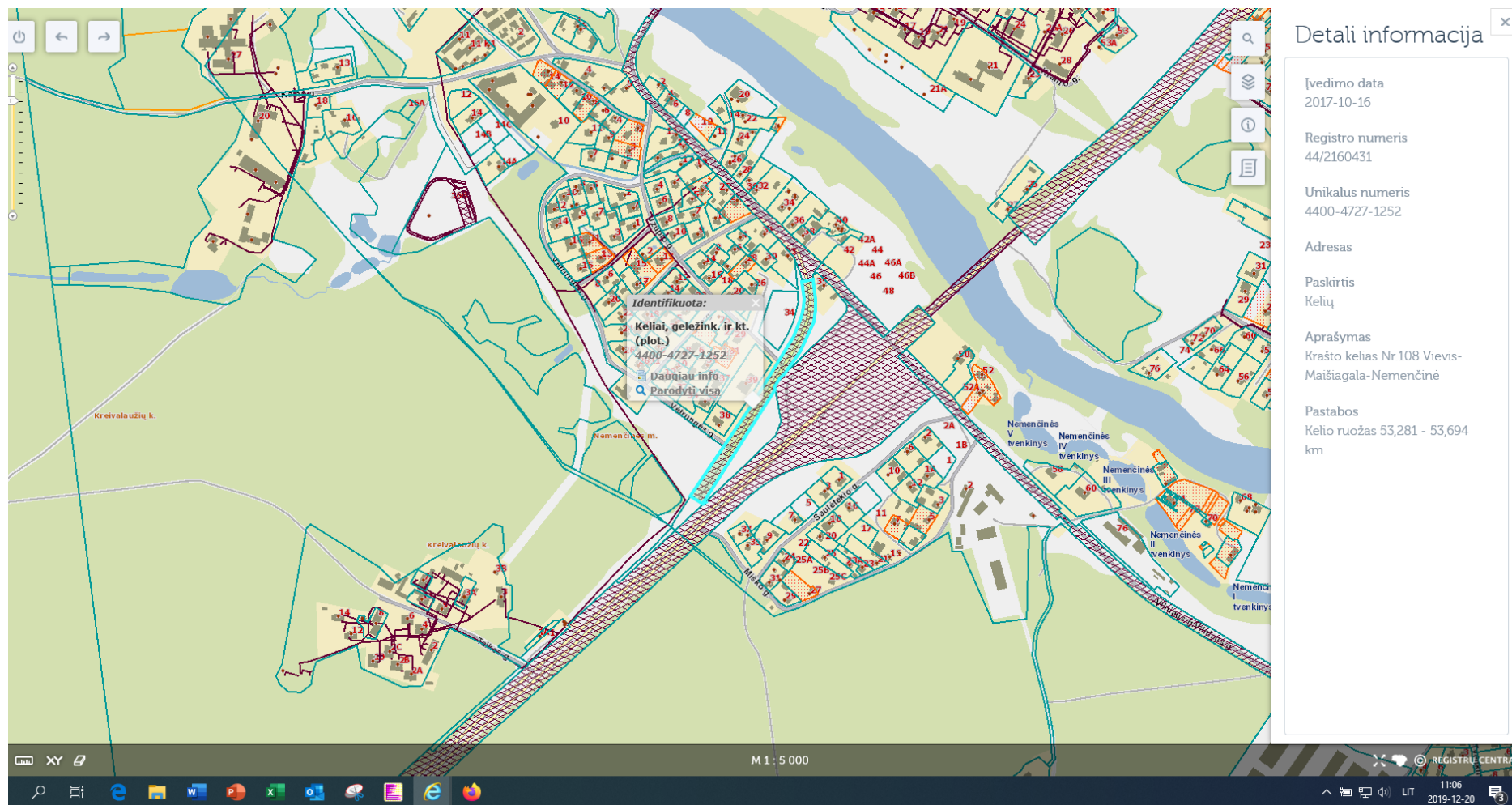
Koordinatų sistema : LKS-94

Kelias (gatvė)	Krašto kelias Nr. 108 Vėivis-Mašingalis-Nemėnėnė		
Kaimas (miestelis)			
Miestas (rajonas)	Vilniaus r.		
Savivaldybė	Vilniaus r. sav.		



KELPROJEKTAS

Matininko kvalifikacijos pažymėjimo Nr.		Parašas	Vardas ir pavardė	Data	A.V.
2M-M-2325			Diana Levantienė	2017-09-26	





VALSTYBĖS ĮMONĖ REGISTRŲ CENTRAS

Lvovo g. 25-101, 09320 Vilnius, tel. (8 5) 2688 262, faks. (8 5) 2688 311, el.p. info@registrucentras.lt

## NEKILNOJAMOJO TURTO REGISTRO CENTRINIO DUOMENŲ BANKO IŠRAŠAS

2019-12-20 11:06:16

### 1. Nekilnojamojo turto registre įregistruotas turtas:

Registro Nr.: **44/2160431**  
 Registro tipas: **Statiniai**  
 Sudarymo data: **2017-09-01**  
 Teritorija: **Vilniaus r. sav., Vilniaus r. sav. teritorija**

### 2. Nekilnojamieji daiktai:

2.1.

#### Kiti transporto statiniai - Tiltas per upę Nerį

Aprašymas / pastabos: **Tiltas yra kelyje Nr. 108.**  
 Unikalus daikto numeris: **4400-4727-1274**  
 Daikto pagrindinė naudojimo paskirtis: **Kitų transporto statinių**  
 Žymėjimas plane: **1-3**  
 Statybos pradžios metai: **1932**  
 Statybos pabaigos metai: **1933**  
 Statinio kategorija: **Ypatingasis**  
 Medžiaga: **Metalas**  
 Atkūrimo sąnaudos (statybos vertė): **1419000 Eur**  
 Fizinio nusidėvėjimo procentas: **75 %**  
 Atkuriamoji vertė: **355000 Eur**  
 Vidutinė rinkos vertė: **355000 Eur**  
 Vidutinės rinkos vertės nustatymo būdas: **Atkuriamoji vertė**  
 Vidutinės rinkos vertės nustatymo data: **2017-09-21**  
 Kadastro duomenų nustatymo data: **2017-09-21**

2.2.

#### Kelias - Krašto kelias Nr.108 Vievis-Maišiagala-Nemenčinė

Aprašymas / pastabos: **Kelio ruožas 53,281 - 53,694 km.**  
 Unikalus daikto numeris: **4400-4727-1252**  
 Daikto pagrindinė naudojimo paskirtis: **Kelių**  
 Žymėjimas plane: **1-26**  
 Statybos pradžios metai: **1967**  
 Statybos pabaigos metai: **1967**  
 Statinio kategorija: **Ypatingasis**  
 Ilgis: **0.413 km**  
 Danga: **Asfaltbetonis**  
 Kelio reikšmė: **Valstybinės**  
 Kelio kategorija: **IV**  
 Eismo juostų skaičius: **Dvi**

Atkūrimo sąnaudos (statybos vertė): **172000 Eur**  
 Fizinio nusidėvėjimo procentas: **75 %**  
 Atkuriamoji vertė: **43100 Eur**  
 Vidutinė rinkos vertė: **43100 Eur**  
 Vidutinės rinkos vertės nustatymo būdas: **Atkuriamoji vertė**  
 Vidutinės rinkos vertės nustatymo data: **2017-09-26**  
 Kadastro duomenų nustatymo data: **2017-09-26**

2.3. **Kelias - Krašto kelias Nr.108 Vievis-Maišiagala-Nemenčinė**  
 Aprašymas / pastabos: **Kelio ruožas 52,582 - 53,281 km.**  
 Unikalus daikto numeris: **4400-4727-1263**  
 Daikto pagrindinė naudojimo paskirtis: **Kelių**  
 Žymėjimas plane: **1-65**  
 Statybos pradžios metai: **1967**  
 Statybos pabaigos metai: **1967**  
 Statinio kategorija: **Ypatingasis**  
 Ilgis: **0.699 km**  
 Danga: **Asfaltbetonis**  
 Kelio reikšmė: **Valstybinės**  
 Kelio kategorija: **IV**  
 Eismo juostų skaičius: **Dvi**  
 Atkūrimo sąnaudos (statybos vertė): **344000 Eur**  
 Fizinio nusidėvėjimo procentas: **75 %**  
 Atkuriamoji vertė: **86000 Eur**  
 Vidutinė rinkos vertė: **85900 Eur**  
 Vidutinės rinkos vertės nustatymo būdas: **Atkuriamoji vertė**  
 Vidutinės rinkos vertės nustatymo data: **2017-09-22**  
 Kadastro duomenų nustatymo data: **2017-09-22**

2.4. **Kelias - Krašto kelias Nr.108 Vievis-Maišiagala-Nemenčinė**  
 Aprašymas / pastabos: **Kelio ruožas 37,109 - 40,498 km.**  
 Unikalus daikto numeris: **4400-4727-1220**  
 Daikto pagrindinė naudojimo paskirtis: **Kelių**  
 Žymėjimas plane: **1-147**  
 Statybos pabaigos metai: **1967**  
 Statinio kategorija: **Ypatingasis**  
 Baigtumo procentas: **100 %**  
 Ilgis: **3.389 km**  
 Danga: **Asfaltbetonis**  
 Kelio reikšmė: **Valstybinės**  
 Kelio kategorija: **IV**  
 Eismo juostų skaičius: **Dvi**

Atkūrimo sąnaudos (statybos vertė): **1413000 Eur**  
 Fizinio nusidėvėjimo procentas: **75 %**  
 Atkuriamoji vertė: **353000 Eur**  
 Vidutinė rinkos vertė: **353000 Eur**  
 Vidutinės rinkos vertės nustatymo būdas: **Atkuriamoji vertė**  
 Vidutinės rinkos vertės nustatymo data: **2017-09-06**  
 Kadastro duomenų nustatymo data: **2017-09-06**

2.5. **Kelias - Krašto kelias Nr. 108 Vievis - Maišiagala - Nemenčinė**  
 Aprašymas / pastabos: **Kelio ruožas 40,564- 52,472 km**  
 Unikalus daikto numeris: **4400-4727-1216**  
 Daikto pagrindinė naudojimo paskirtis: **Kelių**  
 Žymėjimas plane: **1-486**  
 Statybos pradžios metai: **1967**  
 Statybos pabaigos metai: **1967**  
 Papr. remonto pradžios metai: **2004**  
 Papr. remonto pabaigos metai: **2004**  
 Statinio kategorija: **Ypatingasis**  
 Ilgis: **11.908 km**  
 Danga: **Asfaltbetonis**  
 Kelio reikšmė: **Valstybinė**  
 Kelio kategorija: **IV**  
 Eismo juostų skaičius: **Dvi**  
 Atkūrimo sąnaudos (statybos vertė): **5177000 Eur**  
 Atkuriamoji vertė: **1294000 Eur**  
 Vidutinė rinkos vertė: **1294000 Eur**  
 Vidutinės rinkos vertės nustatymo būdas: **Atkuriamoji vertė**  
 Vidutinės rinkos vertės nustatymo data: **2018-01-31**  
 Kadastro duomenų nustatymo data: **2018-01-31**

---

### 3. Daikto priklausiniai iš kito registro: įrašų nėra

---

### 4. Nuosavybė:

4.1. **Nuosavybės teisė**  
 Savininkas: **LIETUVOS RESPUBLIKA, a.k. 111105555**  
 Daiktas: **kelias Nr. 4400-4727-1216, aprašytas p. 2.5.**  
 Įregistravimo pagrindas: **2017-03-29 Lietuvos Respublikos Vyriausybės nutarimas Nr. 238**  
**2017-04-25 Priėmimo - perdavimo aktas Nr. 6-336**  
 Įrašas galioja: **Nuo 2018-03-08**

4.2. **Nuosavybės teisė**  
 Savininkas: **LIETUVOS RESPUBLIKA, a.k. 111105555**  
 Daiktas: **kiti transporto statiniai Nr. 4400-4727-1274, aprašyti p. 2.1.**  
 Įregistravimo pagrindas: **2017-03-29 Lietuvos Respublikos Vyriausybės nutarimas Nr. 238**



**2017-04-25 Priėmimo - perdavimo aktas Nr. 6-336**

Įrašas galioja: **Nuo 2017-11-14**

4.3.

**Nuosavybės teisė**

Savininkas: **LIETUVOS RESPUBLIKA, a.k. 111105555**

Daiktas: **kelias Nr. 4400-4727-1252, aprašytas p. 2.2.**

**kelias Nr. 4400-4727-1263, aprašytas p. 2.3.**

Įregistravimo pagrindas: **2017-03-29 Lietuvos Respublikos Vyriausybės nutarimas Nr. 238**

**2017-04-25 Priėmimo - perdavimo aktas Nr. 6-336**

Įrašas galioja: **Nuo 2017-10-17**

4.4.

**Nuosavybės teisė**

Savininkas: **LIETUVOS RESPUBLIKA, a.k. 111105555**

Daiktas: **kelias Nr. 4400-4727-1220, aprašytas p. 2.4.**

Įregistravimo pagrindas: **2017-03-29 Lietuvos Respublikos Vyriausybės nutarimas Nr. 238**

**2017-04-25 Priėmimo - perdavimo aktas Nr. 6-336**

Įrašas galioja: **Nuo 2017-10-16**

---

#### **5. Valstybės ir savivaldybių žemės patikėjimo teisė: įrašų nėra**

---

#### **6. Kitos daiktinės teisės :**

6.1.

**Turto patikėjimo teisė**

Patikėtinis: **Lietuvos automobilių kelių direkcija prie Susisiekimo ministerijos, a.k. 188710638**

Daiktas: **kelias Nr. 4400-4727-1216, aprašytas p. 2.5.**

Įregistravimo pagrindas: **2017-03-29 Lietuvos Respublikos Vyriausybės nutarimas Nr. 238**

**2017-04-25 Priėmimo - perdavimo aktas Nr. 6-336**

Įrašas galioja: **Nuo 2018-03-08**

6.2.

**Turto patikėjimo teisė**

Patikėtinis: **Lietuvos automobilių kelių direkcija prie Susisiekimo ministerijos, a.k. 188710638**

Daiktas: **kiti transporto statiniai Nr. 4400-4727-1274, aprašyti p. 2.1.**

Įregistravimo pagrindas: **2017-03-29 Lietuvos Respublikos Vyriausybės nutarimas Nr. 238**

**2017-04-25 Priėmimo - perdavimo aktas Nr. 6-336**

Įrašas galioja: **Nuo 2017-11-14**

6.3.

**Turto patikėjimo teisė**

Patikėtinis: **Lietuvos automobilių kelių direkcija prie Susisiekimo ministerijos, a.k. 188710638**

Daiktas: **kelias Nr. 4400-4727-1252, aprašytas p. 2.2.**

**kelias Nr. 4400-4727-1263, aprašytas p. 2.3.**

Įregistravimo pagrindas: **2017-03-29 Lietuvos Respublikos Vyriausybės nutarimas Nr. 238**

**2017-04-25 Priėmimo - perdavimo aktas Nr. 6-336**

Įrašas galioja: **Nuo 2017-10-17**

6.4.

**Turto patikėjimo teisė**

Patikėtinis: **Lietuvos automobilių kelių direkcija prie Susisiekimo ministerijos, a.k. 188710638**

Daiktas: **kelias Nr. 4400-4727-1220, aprašytas p. 2.4.**  
 Įregistravimo pagrindas: **2017-03-29 Lietuvos Respublikos Vyriausybės nutarimas Nr. 238**  
**2017-04-25 Priėmimo - perdavimo aktas Nr. 6-336**  
 Įrašas galioja: **Nuo 2017-10-16**

**7. Juridiniai faktai:** įrašų nėra

**8. Žymos:** įrašų nėra

**9. Specialiosios žemės ir miško naudojimo sąlygos:** įrašų nėra

**10. Daikto registravimas ir kadastro žymos:**

- 10.1. **Kadastrinius matavimus atliko (kadastro žyma)**  
**DIANA LEVANIENĖ**  
 Daiktas: **kelias Nr. 4400-4727-1216, aprašytas p. 2.5.**  
 Įregistravimo pagrindas: **2015-10-12 Kvalifikacijos pažymėjimas Nr. 2M-M-2325**  
**2018-01-31 Nekilnojamojo daikto kadastro duomenų byla**  
 Įrašas galioja: **Nuo 2018-03-02**
- 10.2. **Suformuotas naujas (daikto registravimas)**  
 Daiktas: **kelias Nr. 4400-4727-1216, aprašytas p. 2.5.**  
 Įregistravimo pagrindas: **2006-01-16 Įsakymas Nr. V-12**  
**2017-03-29 Lietuvos Respublikos Vyriausybės nutarimas Nr. 238**  
**2017-04-25 Priėmimo - perdavimo aktas Nr. 6-336**  
**2018-01-31 Nekilnojamojo daikto kadastro duomenų byla**  
**2018-02-07 Deklaracija apie statybos užbaigimą / paskirties pakeitimą Nr. SD.11-229(4.11)**  
 Įrašas galioja: **Nuo 2018-03-02**
- 10.3. **Kadastrinius matavimus atliko (kadastro žyma)**  
**DIANA LEVANIENĖ**  
 Daiktas: **kiti transporto statiniai Nr. 4400-4727-1274, aprašyti p. 2.1.**  
 Įregistravimo pagrindas: **2015-10-12 Kvalifikacijos pažymėjimas Nr. 2M-M-2325**  
**2017-09-21 Nekilnojamojo daikto kadastro duomenų byla**  
 Įrašas galioja: **Nuo 2017-11-09**
- 10.4. **Suformuotas naujas (daikto registravimas)**  
 Daiktas: **kiti transporto statiniai Nr. 4400-4727-1274, aprašyti p. 2.1.**  
 Įregistravimo pagrindas: **2006-01-16 Įsakymas Nr. V-12**  
**2017-09-21 Nekilnojamojo daikto kadastro duomenų byla**  
 Įrašas galioja: **Nuo 2017-11-09**
- 10.5. **Kadastrinius matavimus atliko (kadastro žyma)**  
**DIANA LEVANIENĖ**  
 Daiktas: **kelias Nr. 4400-4727-1263, aprašytas p. 2.3.**  
 Įregistravimo pagrindas: **2015-10-12 Kvalifikacijos pažymėjimas Nr. 2M-M-2325**  
**2017-09-22 Nekilnojamojo daikto kadastro duomenų byla**

Įrašas galioja: **Nuo 2017-10-17**

10.6.

**Suformuotas naujas (daikto registravimas)**

Daiktas: **kelias Nr. 4400-4727-1263, aprašytas p. 2.3.**

Įregistravimo pagrindas: **2006-01-16 Įsakymas Nr. V-12**

**2017-09-22 Nekilnojamojo daikto kadastro duomenų byla**

Įrašas galioja: **Nuo 2017-10-17**

10.7.

**Kadastrinius matavimus atliko (kadastro žyma)**

**DIANA LEVANIENĖ**

Daiktas: **kelias Nr. 4400-4727-1252, aprašytas p. 2.2.**

Įregistravimo pagrindas: **2015-10-12 Kvalifikacijos pažymėjimas Nr. 2M-M-2325**

**2017-09-26 Nekilnojamojo daikto kadastro duomenų byla**

Įrašas galioja: **Nuo 2017-10-17**

10.8.

**Suformuotas naujas (daikto registravimas)**

Daiktas: **kelias Nr. 4400-4727-1252, aprašytas p. 2.2.**

Įregistravimo pagrindas: **2006-01-16 Įsakymas Nr. V-12**

**2017-09-26 Nekilnojamojo daikto kadastro duomenų byla**

Įrašas galioja: **Nuo 2017-10-17**

10.9.

**Suformuotas naujas (daikto registravimas)**

Daiktas: **kelias Nr. 4400-4727-1220, aprašytas p. 2.4.**

Įregistravimo pagrindas: **2006-01-16 Įsakymas Nr. V-12**

**2017-09-06 Nekilnojamojo daikto kadastro duomenų byla**

Įrašas galioja: **Nuo 2017-10-13**

10.10.

**Kadastrinius matavimus atliko (kadastro žyma)**

**DIANA LEVANIENĖ**

Daiktas: **kelias Nr. 4400-4727-1220, aprašytas p. 2.4.**

Įregistravimo pagrindas: **2015-10-12 Kvalifikacijos pažymėjimas Nr. 2M-M-2325**

**2017-09-06 Nekilnojamojo daikto kadastro duomenų byla**

Įrašas galioja: **Nuo 2017-10-13**

---

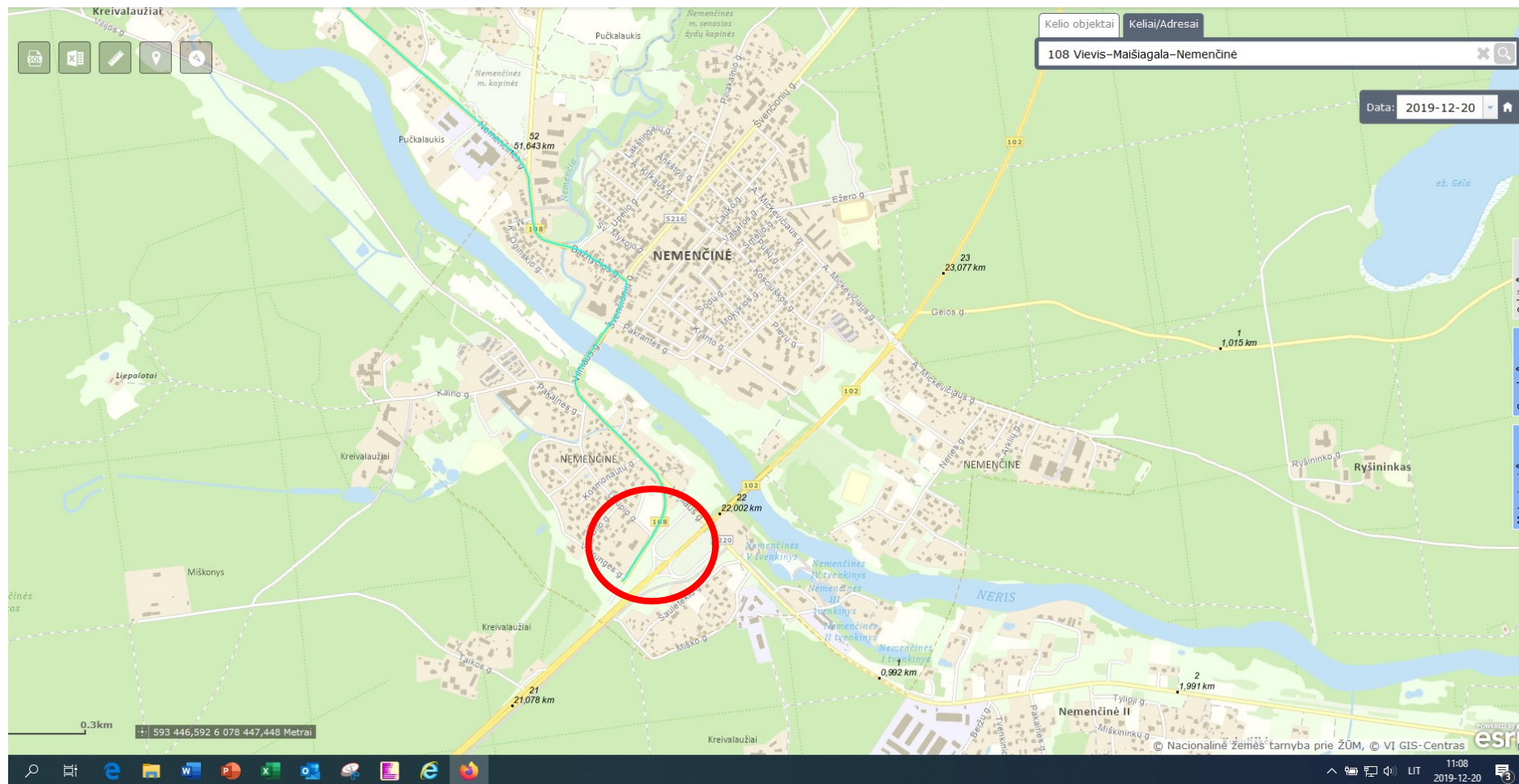
#### **11. Registro pastabos ir nuorodos:**

Nekilnojamas daiktas (unikalus Nr. 4400-4727-1220) yra žemės sklype, kadastrinis Nr. 4170/7001:0006. Nekilnojamieji daiktai (unikalus Nr.: 4400-4727-1252, 4400-4727-1263) yra žemės sklype, kadastrinis Nr. 4170/7001:0003.

#### **12. Kita informacija: įrašų nėra**

#### **13. Informacija apie duomenų sandoriui tikslinimą: įrašų nėra**

---







DETALŪS METADUOMENYS	
Dokumento sudarytojas (-ai)	Lietuvos automobilių kelių direkcija prie Susisiekimo ministerijos, J. Basanavičiaus g. 36, LT-03109 Vilnius, Lietuva (2020-04-07 09:45:39)
Dokumento pavadinimas (antraštė)	DĖL DUOMENŲ APIE VALSTYBINĖS REIKŠMĖS KRAŠTO KELIO NR. 108 VIEVIS–MAIŠIAGALA–NEMENČINĖ ILGĮ PATEIKIMO
Dokumento registracijos data ir numeris	2020-04-07 Nr. 2E-2833
Dokumento gavimo data ir dokumento gavimo registracijos numeris	-
Dokumento specifikacijos identifikavimo žymuo	ADOC-V1.0
Parašo paskirtis	Pasirašymas
Parašą sukūrusio asmens vardas, pavardė ir pareigos	Remigijus Lipkevičius, Departamento direktorius
Parašo sukūrimo data ir laikas	2020-04-07 08:28:08 (GMT+03:00)
Parašo formatas	Xades-T
Laiko žymoje nurodytas laikas	2020-04-07 08:28:29 (GMT+03:00)
Informacija apie sertifikavimo paslaugos teikėją	EID-SK 2016,2.5.4.97=#160e4e545245452d3130373437303133,AS Sertifitseerimiskeskus,EE
Sertifikato galiojimo laikas	2018-08-04 10:23:20–2023-08-03 23:59:59
Parašo paskirtis	Registravimas
Parašą sukūrusio asmens vardas, pavardė ir pareigos	DVS sistema, Dokumentų valdymo sistema
Parašo sukūrimo data ir laikas	2020-04-07 08:28:31 (GMT+03:00)
Parašo formatas	Xades-EPES
Laiko žymoje nurodytas laikas	-
Informacija apie sertifikavimo paslaugos teikėją	RCSC IssuingCA,VI Registru centras - i.k. 124110246,RCSC,LT
Sertifikato galiojimo laikas	2019-04-17 12:47:53–2022-04-16 12:47:53
Informacija apie būdus, naudotus metaduomenų vientisumui užtikrinti	-
Pagrindinio dokumento priedų skaičius	4
Pagrindinio dokumento pridedamų dokumentų skaičius	-
Programinės įrangos, kuria naudojantis sudarytas elektroninis dokumentas, pavadinimas	DocLogix v12.8.0.0
Informacija apie elektroninio dokumento ir elektroninio (-ių) parašo (-ų) tikrinimą (tikrinimo data)	Tikrinant dokumentą nenustatyta jokių klaidų ( 2020-04-07 09:45:39)
Elektroninio dokumento nuorašo atspausdinimo data ir ją atspausdinęs darbuotojas	2020-04-07 09:45:39 atspausdino Rasa Česnulevičienė
Paieškos nuoroda	-
Papildomi metaduomenys	-